



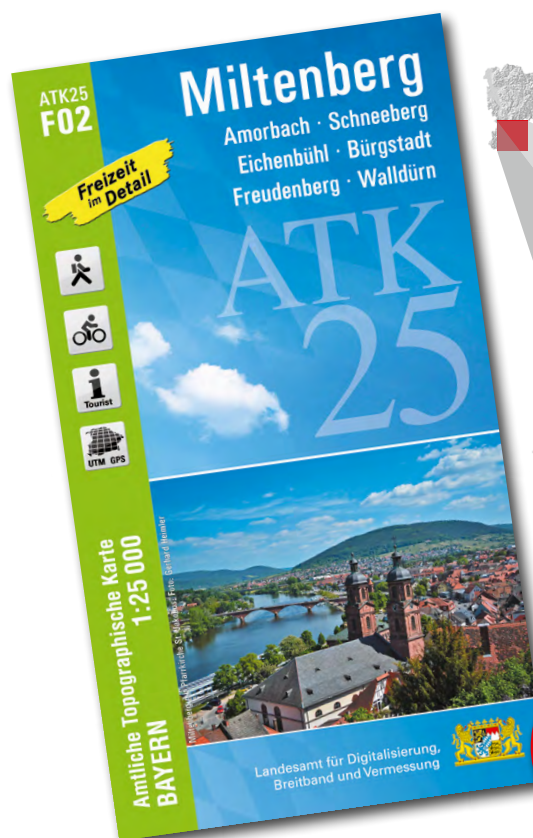
Landesamt für Digitalisierung, Breitband und Vermessung

Amtliche Topographische Karte 1 : 25 000

ATK25-F02 Miltenberg

mit Amorbach, Schneeberg, Eichenbühl, Bürgstadt,
Freudenberg, Walldürn

Ausgabe 2022















**ganz
Bayern
auf 237
Blättern**

ATK25-F02
ISBN 978-3-89933-942-0

Freizeitweg-Beispiele aus diesem Kartenblatt

-   Europäischer Fernwanderweg E8 / Mainwanderweg
-   Fränkischer Marienweg / Jakobsweg (Main-Taubertal)
-   Nibelungensteig / Panoramaweg Taubertal
-    Fränkischer Rotweinwanderweg / Eselsweg / Limesweg
-      Hauptwanderwege des Odenwaldklubs (18, 20, 22, 24, 31)
-      Hauptwanderwege des Odenwaldklubs (33, 35, 39, 41, 43)
-  Wanderwege des Spessartbundes
-  Wanderwege im Naturpark Spessart



-  Bayernnetz für Radler
-   Main-Radweg M / Main-Tauber-Fränkischer-Radachter
-   Roman Route Limes / Deutscher Limes-Radweg
-   Drei-Länder-Radweg / Wein-Radreise
-  Odenwald-Madonnen-Radweg
-  Main-Neckar-Radweg
-  Ertal-Mühlen-Radweg
-   Liebling's Taubertal, der Sportive / Erlebnistour 6

