

Landesamt für Digitalisierung, Breitband und Vermessung

Freizeit in Bayern 1:1 Mio.

ATK100

UK50

ATK25

mit Amtlichen Karten

Freizeit in Bayern

Freizeit in Bayern 1:1 Mio.

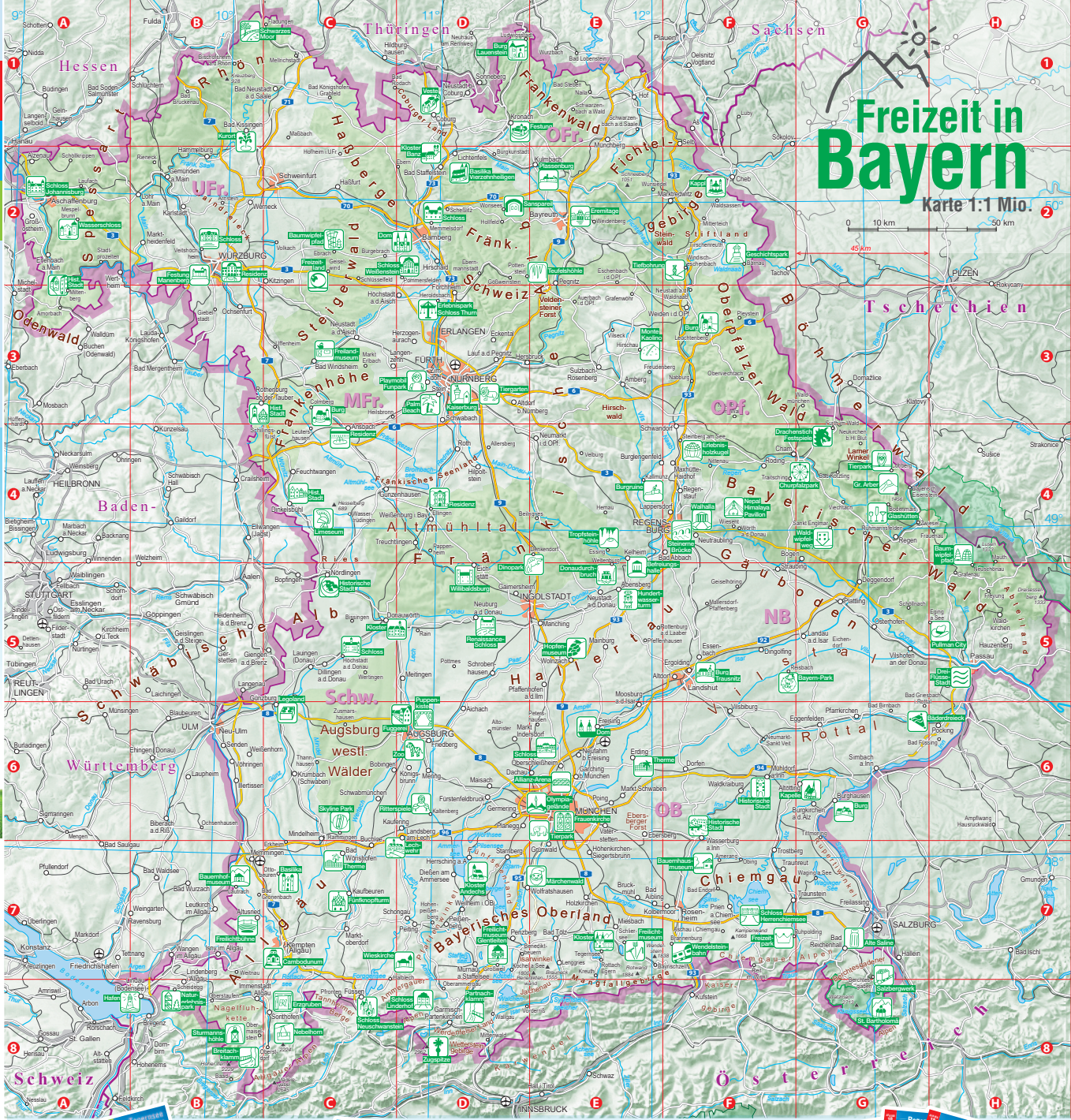
BayernAtlas kostenfrei

www.bayernatlas.de

Schnell und einfach zu bedienen!

Bayern digital

- 3D-Ansicht
- Topographische Karten
- Hochaktuelle Luftbilder
- Historische Karten
- Themenkarten
- Freizeitwege-Routing
- Download eines Kartenausschnittes auf mobilen Geräten
- Digitalisieren, Speichern und Laden von Vektordaten (gpx, kmz, etc.)
- Auch als Iframe für Ihre Homepage



**Freizeitziel**

**Jachthafen**

**Wanderstein**

**Hörs**

**Landschaft**

**Berg mit Höhe**

**Naturpark / Nationalpark**

**INGOLSTADT** über 100 000 Einwohner

**Rosenheim** 50 000 - 100 000 Einwohner

**Welden (Ld.OPf.)** 10 000 - 50 000 Einwohner

**Neustadt a.d. Weinstraße** unter 10 000 Einwohner

**Flughafen**

**Autobahn / im Bau**

**Bundesstraße**

**Eisenbahn**

**Fluss / Kanal**

**Staatsgrenze**

**Freizeit im Detail**

**Freizeit kompakt**

**3 Maßstäbe für Ihre Individualität**

**Freizeit im Überblick**

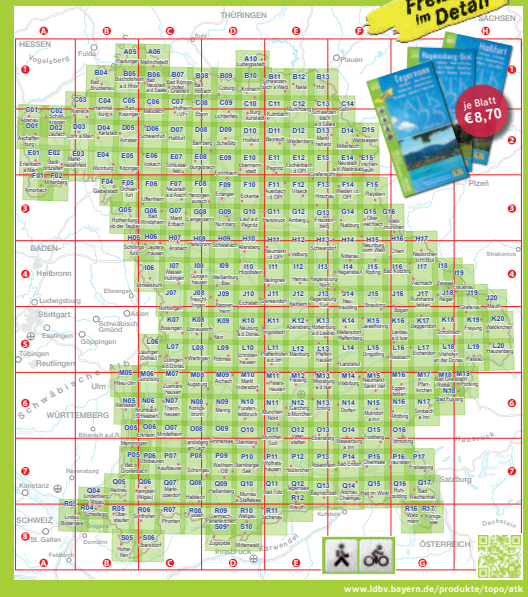




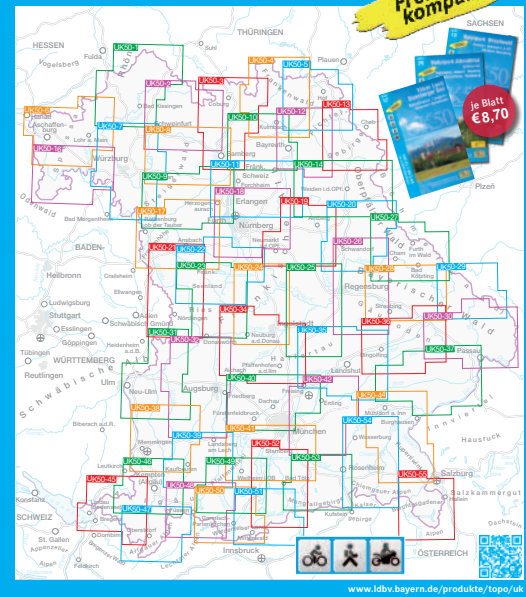
# Bayern im Suchgitter

- A**bensberg, E5  
Abteland, H5  
Achenstern, E8  
Aichach, C3  
Aisch, C3  
Allersberg, D4  
Allgäu, B8, B7, C7  
Allgäuer Alpen, B8, C8  
Allianz-Arena, E6  
Altdorf, F5  
Altämburn b.Nürnberg, D3  
Altmiß, C4  
Altmißhöhe, C4  
Altmißbach, C4, D4  
Altomünster, D6
- B**ad Kötzing, G4  
Bad Neustadt a.d.Saale, C1  
Bad Reichenhall, G7  
Bad Rodach, C1  
Bad Staffelstein, D2  
Bad Steben, E1  
Bad Tölz, E7  
Bad Windsheim, C3  
Bad Wörthshausen, F7  
Bang (Kloster), D2  
Bärdereick, G6  
Bärnau, F2  
Bamberg, D2  
Bayerisch Eisenstein, G4  
Bayerischer Wald, G4  
F4, G4, H5  
Bayerisches Oberland, G4  
Alzenau, A2  
Amberg, E3  
Amberg, F7  
Ammer, D7  
Ammergauer Alpen, C6, D8  
Ammersee, D7  
Amortach, A3  
Amper, E6  
Ansbach, C4  
Arnstein, B2  
Aschach, C4  
Aschaffenburg, A2  
Aschau i.Chiemgau, F7  
Auerbach i.d.OPf., E3  
Augsburg, D6  
Augsburg westl. Wilder, C6
- B**ad Abbach, F4  
Bad Abbding, F7  
Bad Birnbach, G6  
Bad Brückenau, B1  
Bad Endorf, F7  
Bad Füssing, H6  
Bad Griesbach i.Rottal, G6  
Bad Grönenbach, B7  
Bad Kissingen, B1  
Bad Königshofen i.Landfeld, C1
- B**urg, G4  
Burgkirchen a.d.Aiz, G6  
Burgkunstadt, D2  
Burglengenfeld, E4
- C**ambodunum, C7  
Cham, G4  
Cheb, F2  
Chiemgau, F7  
Chiemgauer Alpen, F7, G7  
Chiemsee, F7  
Coburg, D1  
Coburger Land, D1  
Colberg, C3
- D**achau, E6  
Deggendorf, F5  
Denkendorf, E4  
Dießen am Ammersee, D7  
Dillingen a.d.Donau, C5  
Dirkinghof, F5  
Dirkelsbühl, C4  
Donau, A6, D5, E5, G5  
Donaudorferbrunn, E5  
Donauwörth, C5  
Dorfen, F6  
Dreiseesenerberg, H5  
Dreißing, F5  
Ebermannstadt, D2  
Ebern, D2  
Ebersdorf, E6  
Eiersberger Forst, E6  
Eichenau, C5  
Eckental, D3  
Eger, F2  
Egerland, G6  
Eging a.See, H5  
Eichendorfer, F5  
Eichstätt, D5  
Eillingen, D4  
Erding, E6  
Erding, F6  
Eretschlag, F5  
Erlenbach, C7  
Erlenbach a.Main, A2  
Eschenbach i.d.OPf., E2
- E**ssenbach, F5  
Essing, E4
- F**euchtungen, C4  
Fichtelgebirge, E1, F1, E2, F2  
Fichtelmaas, E2  
Fladungen, C1  
Forggensee, C7  
Forneggen, C1  
Fränkische Alb, D4, E4, E3, E2, D2  
Fränkische Rezat, C4, D4  
Fränkische Saale, D2  
Fränkische Schweiz, D2, D3  
Fränkisches Seenland, C4, D4  
Frankenhöhe, C3, C4  
Frankenwald, D1, E1  
Frauenau, H4  
Frelasling, G7  
Freising, E6  
Freudenberg, E3  
Freunhof, F5  
Friedberg, C6  
Fürstentumland, D6  
Fürth, D3  
Füssen, C8  
Fugger, D6  
Furth i.Wald, G4
- G**auboden, F4, F5, G5  
Gaimersheim, D5  
Garching b.München, E6  
Garmisch-Partenkirchen, D8  
Geiselhöring, F5  
Geiselwind, C2  
Gemünden a.Main, B2  
Germering, D6  
Gieselstadt, B3  
Giesletten, D5  
(Freilichtmuseum), D7  
Grafenau, H5
- G**rafenwöhr, E3  
Großer Arber, G4  
Großschloheim, E2  
Grünwald, D7  
Grünau, E7  
Günz, C6  
Günzburg, C6  
Gurzenhausen, C4
- H**allertau, C7  
Hallein, G7  
Hallertau, D5, E5, F5  
Hammelburg, B2  
Hälsberg, C1  
Haßfurt, C2  
Hauzenberg, H5  
Heilsbrunn, C3  
Hemau, E4  
Heroldsbach, D3  
Herrenchiemsee (Schloss), F7  
Herschlag a.Ammersee, D7  
Hersbruck, D3  
Herzogentaurach, D3  
Hessenberg, G4  
Hilpoltstein, D4  
Hirschaid, D2  
Hirschau, E3  
Hirschwald, E3  
Höchstadt a.d.Donau, C5  
Höhenkirchen-Schwaben, C6  
Hörsching, F8  
Hof, E1  
Hofheim LfF, C7  
Hohepenfelsen, D2  
Hoher Ifen, B8  
Hofield, D2  
Hölkirchen, E7
- I**lber, C7  
Illertissen, B6  
Ilz, H5  
Immenstadt i.Allgäu, H6  
Ingolstadt, D5, E5  
Inn, D8, E8, F6, H6
- I**nnsbruck, D8  
Isar, D6, F5  
Isarwinkel, D7, E7  
Isny im Allgäu, B7
- J**achenau, D8, E8  
Jagt, B3  
Johannisburg (Schloss), A2
- K**aiserberg, D3  
Kaisersgrub, F8  
Kallmünz, E4  
Kaltenberg, E4  
Kampfenwand, D7  
Kappel, F2  
Karlstadt, B2  
Karwendel, D6, E8  
Kaufbeuren, C7  
Kelheim, E4  
Kempten (Allgäu), C7  
Kochel, B4  
Königsbrunn, D6  
Königssee, G8  
Kolbermoor, F7  
Kroft, E7  
Kreuzberg, D1  
Kronach, B1  
Krummholtz (Schwaben), C6  
Kufstein, F8  
Kulmbach, E2
- L**amer Winkel, G4  
Landau a.d.Sar, G5  
Landsberg am Lech, D6  
Landshut, F5  
Langenzem, C3  
Lappersdorf, F4  
Lauenstein (Burg), D1  
Lauf a.d.Pegnitz, D3  
Laufach, A2  
Lauting (Donau), C5  
Lautrach, B7
- L**ech, D5, D7  
Leggand, C6  
Lenggries, E7  
Leuchtenberg, F3  
Leutershausen, C4  
Lichtenfels, D2  
Limseum, C4  
Lindau (Bodensee), B8  
Lindenberg i.Allgäu, B7  
Lindert (Schloss), C8  
Loosdorf, C6  
Ludwigstätt, D1  
Lusen, H4
- M**ädelsgraben, C8  
Main, B2, D2  
Main-Donau-Kanal, D4  
Maindreieck, B2  
Mainburg, E5  
Main-Donau-Sankt Veit, F6  
Neustadt a.d.Donau, E5  
Neuschau, H5  
Neustadt a.d.Waldnaab, F3  
Neustadt b.Coburg, D1  
Neutraubing, F4  
Neu-Ülm, B6  
Nittenau, F4  
Nördlingen, C5  
Nürnberg, D3  
Maaßbach, C1  
Mauth, H4  
Maxhütte-Haidhof, F4  
Meitingen, D5  
Oberasbach, E6  
Oberaudorf, C8  
Oberveitshausen, F3  
Obing, F7  
Ospelt, E3  
Odenwald, B3  
Olmpegielände, B6  
Osterhofen, G5  
Ottoberun, C7
- M**ittenwald, D8  
Mitterteich, F2  
Monte Carlo, E3  
Moosburg a.d.Isar, E6  
Mühlhof a.Imn, F6  
Münchenberg, E1  
München, E4  
Murnau a.Staffelsee, D5
- N**aab, F3  
Nabburg, F3  
Nagelhühnette, B8  
Naila, E1  
Näbelhorn, C8  
Neuburg a.d.Donau, D5  
Neufahrn b.Freising, E6  
Neukirchen b.Hl.Blut, D3  
Neumarkt i.d.OPf., E4  
Neuburg vorm Wald, F3  
Neuschwanstein (Schloss), F7  
Neuschwanstein (Schloss), F7  
Neuschwanstein (Schloss), F7  
Pleystein, F3  
Pocking, H6  
Prien a.Chiemsee, F7  
Pullman City, H5
- R**am, D5  
Ramminger, C6  
Rehndt, D4  
Regen, G4  
Regen (Fluss), F4  
Regensburg, E4, F4  
Regenstauf, F4  
Regnitz, D2  
Reit im Winkel, F7  
Reims, B1  
Rhoß, B1  
Rieneck, B2  
Ries, C5  
Riesling, F7  
Rosenheim, F7  
Roth, D4  
Rottenburg o.d.Lauber, B3
- R**ott, F6  
Rottach-Egern, E7  
Rottachsee, G7  
Rottal, G6  
Rottenburg a.d.Lauber, E5  
Rotwand, E7  
Rudersberg, D7  
Ruhpolding, F7  
Rurwilpenk, G7
- S**aalbach, G8  
Salzach, F8, G8, F7  
Salzburg, G7  
Sankt Englmar, G7  
Sanspareil, D2  
Schede, B8  
Schellfild, D2  
Schillingfürst, C4  
Schliersee, E7  
Schlösslefeld, C2  
Schwaberg, D5  
Schölkrippen, A2  
Schöllnach, G5  
Schongau, D7  
Schwabmünchen, C6  
Schwabwies, C6  
Schwabzell, A2  
Schwarzenb. a.Wald, E1  
Schwarzenb. a.d.Saale, E1  
Schweinfurt, C2  
Selb, F1  
Senden, B6  
Simbach i.Imn, G6  
Simsee, F7  
Sklayn Park, C6  
Sonneberg, D1  
Mering, D6  
Ries, C5  
St. Bartholomä, G8  
Stadtprozelten, A2  
Staffelsee, D7  
Starnberg, D7
- S**tarzberg, D7  
Steigenwald, C2, C3  
Stein, D3  
Steinberg am See, F4  
Steinwand, E2, F2  
Stittfild, D2  
Straubing, F5  
Sturmannshöhle, B8  
Subzbach-Rosenberg, E3  
Sylvesterstein, E8
- T**annheimer Berge, C8  
Tauber, B3  
Tegernsee, E7  
Teplá Vltava, H4  
Thannhausen, C6  
Thurn, A8  
Thurn (Schloss, Erlebnispark), D2  
Tirschenreuth, F2  
Tättnau, D3  
Trautsching, F4  
Traun, F7  
Traunreuth, F7  
Traustein, F7  
Trausnitz (Burg), F5  
Treuchtlingen, D4  
Trostberg, F7
- U**ffenheim, C3  
Uftringen, C7
- V**ettersheim, E6  
Veratshöhen, B2  
Regen (Fluss), F4  
Velburg, E4  
Veldensteiner Forst, E3  
Viechtach, G4  
Vierzehnheiligen (Basilika), D2  
Vils, E3  
Vils, G5  
Vilsbiburg, E3  
Vilsbib, E3  
Vilshofen an der Donau, G5  
Vital, F4, F5, G5  
Vöhringen, B6  
Volvak, C2  
Vordern, D8
- W**aging a.See, G7  
Wagnerau, G7  
Walchense, D8  
Waldkirchen, H5  
Waldkraiburg, F6  
Waldmünchen, G3  
Waldnaab, F2  
Waldsassen, F2  
Wallhalla, F4  
Wallgau, D6  
Wasserburg a.Imn, F6  
Wasserstrüdingen, C4  
Watzmann, D8  
Weiden i.d.OPf., F3  
Weidenberg, E2  
Weißenhof, D4  
Weihenstephan (Schloss), D2  
Weinbau, D7  
Weinberg (Burg), D5  
Wendelstein, E7  
Werdnifeler Land, D8  
Wernach, B2  
Werringen, C2  
Werthim, A2  
Wetterstättengebirge, D8  
Wessertal, F4  
Wieskirche, D7  
Willbachshausen, F2  
Windschönbrunn, F2  
Wolftraubhausen, D7  
Wolnzach, E5  
Wörnitz, D4  
Worth a.d.Imn, F4  
Würsbach, D6  
Würzburg, B2
- Z**immern, D3  
Zugspitze, D8  
Zusmarshausen, C6  
Zwiesel, G4

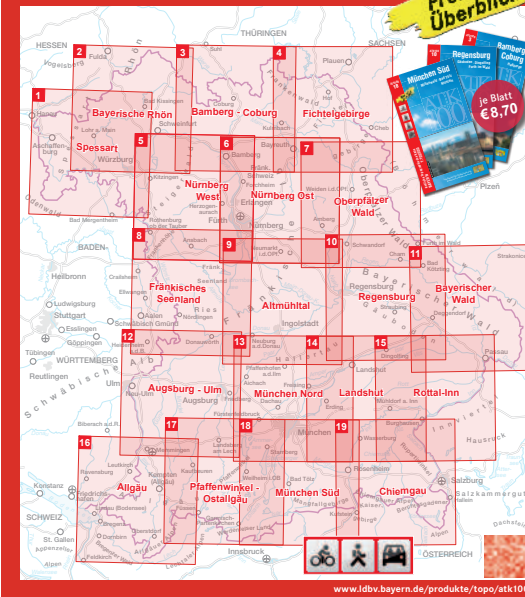
Ämtliche Topographische Karte 1 : 25 000 (ATK25)



Umgebungskarte 1 : 50 000 (UK50)



Ämtliche Topographische Karte 1 : 100 000 (ATK100)



**Gestalten Sie Ihre Freizeit mit unseren Karten**  
erhältlich im örtlichen Buchhandel und im Online-Buchhandel

