

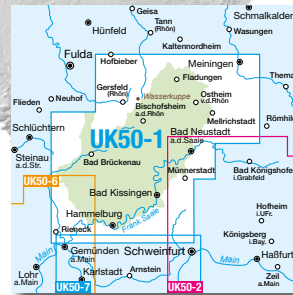

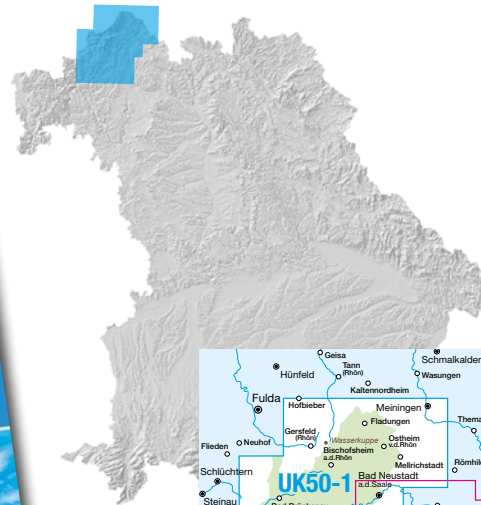


Umgebungskarte (UK) 1 : 50 000

UK50-1 Naturpark Bayerische Rhön

mit Bad Kissingen, Bad Brückenau, Bad Neustadt a.d.Saale
und Wasserkuppe

Ausgabe 2015



Aus der
amtlichen Kartenserie
für Bayern

UK50-1
ISBN 978-3-89933-594-1
Preis 8,90 EUR



„Land der offenen Fernen“ – so wird die Rhön gerne genannt. Tatsächlich ist die Rhön – zentral in Deutschland gelegen – eine faszinierende Landschaft sowohl für Aktive als auch für die, die's eher gemütlich mögen. Gebildet vom Vulkanismus, geprägt vom Menschen, entstand hier eine Kulturlandschaft ersten Ranges.

Einige der Berggipfel sind berühmt, so z.B. die Wasserkuppe, höchster Berg der Rhön und Geburtsstätte des Segelflugs oder der Kreuzberg, höchster bayerischer Rhöngipfel und Wallfahrtsziel. Dazwischen eingebettet liegen sehenswerte Hochmoore, geologische Highlights und weite artenreiche Wiesenflächen auf denen die bekannten Rhönschafe grasen.

Ein Netz von Premium-Wanderwegen und Wanderhütten erschließt diese Landschaft für Wanderer, aber auch Radler und Mountainbiker kommen voll auf ihr Kosten.

Das Freilandmuseum Fladungen kann mit dem historischen Rhönzügler erreicht werden.

Und auch die Bäder der Rhön sind berühmt: in Bad Kissingen kurten bereits Kaiser und Könige. Bad Bocklet, Bad Brückenau und Bad Neustadt a.d.Saale brachten es zwar nicht zu einer solchen Prominenz, aber auch ihre Heilwässer zeichnen sich durch vorzügliche Heil-Eigenschaften aus.

