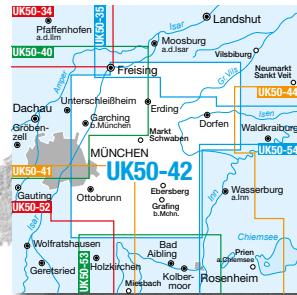
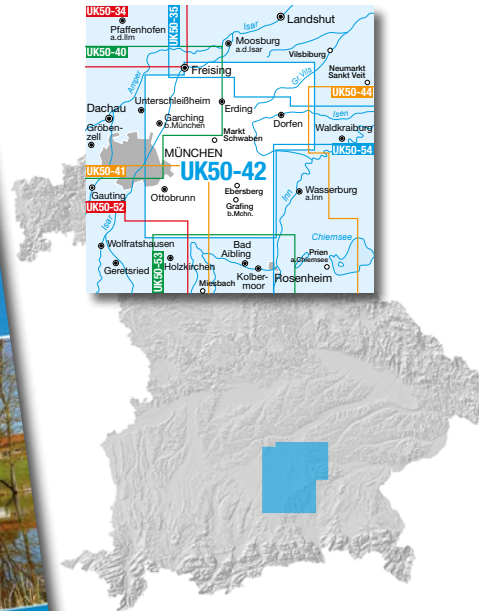





Umgebungskarte (UK) 1 : 50 000 UK50-42 München Ost mit Dorfen, Ebersberg und Erding Ausgabe 2016



**Aus der
amtlichen Kartenserie
für Bayern**

UK50-42
ISBN 978-3-89933-607-8
Preis 8,90 EUR



München selbst sowie seine unmittelbaren östlichen Vororte liegen auf einer nur leicht geneigten Ebene, die für Radler ideal ist. Die Landschaft ist durchsetzt mit allerhand Ausflugszielen (Seen, Wildpark Poing, Flughafen München, aber auch Städte wie Erding mit seiner Altstadt und der Therme). Der südliche Teil ist zudem geprägt von großen Staatsforsten (in die die Ortschaften wie Inseln eingelagert sind), oftmals durchzogen von schachbrettartig angelegten Geräumte (unbefestigte Schneisen). Der größte Forst, der Ebersberger Forst (rund 90 km²) bietet nicht nur Naherholung, sondern auch Bildung: Die Umweltstation mit Museum, Lehrpfad und Aussichtsturm auf der Ludwigshöhe bei Ebersberg ist ebenso ein Anziehungspunkt für Familien wie die Sauschütt Hohenlinden mit Wildgehegen und Lehrpfad.

Das sich an die Ebene östlich anschließende reizvolle Hügelland ist zum größten Teil eine Moränenlandschaft. Sie ist durchzogen von Mooren, Bächen (die in wildem Zickzack sich ihren Weg durch die Hügel suchen) sowie eingelagerten Seen, wie dem Egglburger See, Kastensee oder dem Steinsee. Letztere bieten dem Radler eine willkommene Erfrischung.

