



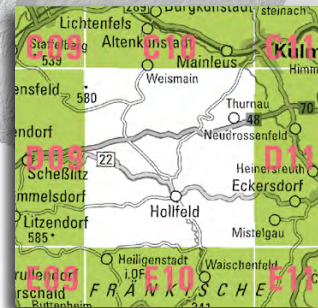
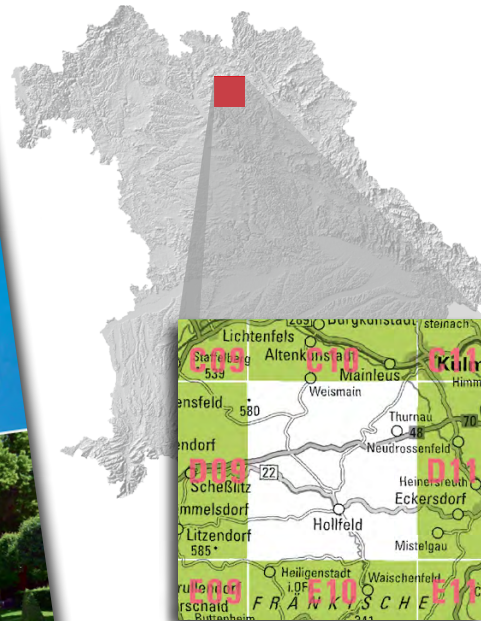

Landesamt für Digitalisierung, Breitband und Vermessung

Amtliche Topographische Karte 1 : 25 000

ATK25-D10 Hollfeld

mit Thurnau, Kasendorf, Aufseß, Königsfeld, Wonsees, Stadelhofen

Ausgabe 2022



**ganz
Bayern
auf 237
Blättern**

ATK25-D10
ISBN 978-3-89933-949-9

Freizeitweg-Beispiele aus diesem Kartenblatt

- Frankenweg / Fränkischer Gebirgsweg / Fränkischer Marienweg
- Mainwanderweg / Main-Donau-Weg / Obermain-Hufeisen
- Östlicher Albrandweg / IFS-Weg / Rotmain-Wanderweg
- Proßer Leitenweg / Magnusweg / Buchauer Weg
- 3 Tage / 6 Tage durch die Fränkische Schweiz / Pfaffenritt
- Gottesgartenrundweg-Süd / Jean-Paul-Weg / Blühender Jura
- Giechburg - Schederdorf / Wanderweg Burgenstraße
- Wanderwege im Naturpark Fränkische Schweiz - Frankenjura



- Bayernnetz für Radler
- Fränkische-Schweiz-Radweg / Hochweg Fränkische Schweiz
- Ziegenfeldertal-Radweg / Burgenstraße (Radweg)
- Brauereien- und Bierkellertour / Casanovas Ausritt
- Obermain-Frankenwald-Tour / Fürstbischöfliche Tour
- Thermentour / Radrunde Oberfranken / Natur- und Kultur-Tour
- Rotmain-Radweg / Jura-Mühlen-Radweg
- Alladorf - Neustädlein / Schönfeld - Kainach

