



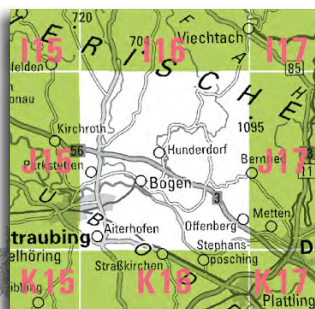

Landesamt für Digitalisierung, Breitband und Vermessung

Amtliche Topographische Karte 1 : 25 000

ATK25-J16 Bogen

mit Mitterfels, Hunderdorf, Sankt Englmar, Schwarzach,
Steinach, Irlbach, Aiterhofen

Ausgabe 2023











ganz
Bayern
auf 237
Blättern

ATK25-J16
ISBN 978-3-89933-893-5

Freizeitweg-Beispiele aus diesem Kartenblatt

-  E8 Europäischer Fernwanderweg E8
-  Ostbayerischer Jakobsweg
-  Goldsteig / Zuwege zum Goldsteig
-  Via Nova / Main-Donau-Weg
-  Donau-Panoramaweg / Baierweg
-  Pilgerweg St.-Wolfgang
-  Zielwanderwege im Naturpark Bayerischer Wald
-  Rundwanderwege im Naturpark Bayerischer Wald



-  Bayernnetz für Radler
-  Donauradweg
-  Donau-Regen-Radweg
-  Via Danubia / Wolfgangweg
-  Roman Route Limes
-  Barockgenuss und Gartenlust
-  Neukirchener Radweg
-  Radtouren im Landkreis Straubing-Bogen

