



Landesamt für Digitalisierung, Breitband und Vermessung

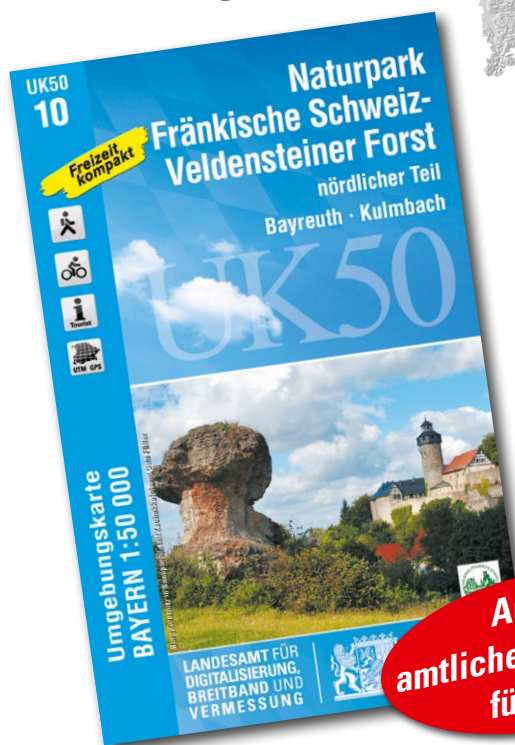
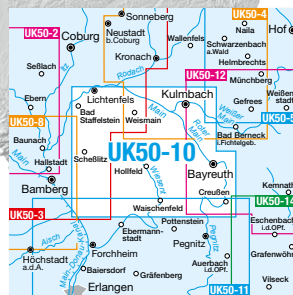
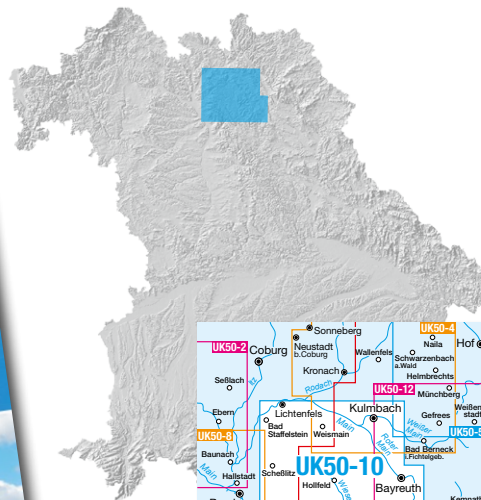
Umgebungskarte (UK) 1 : 50 000

UK50-10

**Naturpark Fränkische Schweiz-
Veldensteiner Forst – nördlicher Teil**

mit Bayreuth und Kulmbach

Ausgabe 2017



Aus der
amtlichen Kartenserie
für Bayern

UK50-10
ISBN 978-3-89933-679-5
Preis 8,70 EUR



In der Fränkischen Schweiz gehört zu jeder Gemeinde eine Burg, zu jedem Ort eine Brauerei, zu jedem Fachwerk-Dorf ein Kletterfels. Und viele Wanderwege. Kein Wunder, dass sich dort Wanderer, Kletterer, Radler und ganze Familien gleichermaßen wohlfühlen.

Hier nur eine kleine Auswahl: Das Ailsbachtal beherbergt Binghöhle und Burg Rabenstein samt Falknerei. Das obere Wiesenttal bietet historische Städtchen wie Hollfeld und Waischenfeld; außerdem die Schlösser Freienfels und Rabeneck sowie das Felsendorf Krögelstein, bei dem die Felsen aus den Häusern zu wachsen scheinen – oder umgekehrt.

Oberhalb des romantischen Scheßlitz liegen die Giechburg und die Wallfahrtskirche Gügel.

Das Kleinziegenfelder Tal lässt – dank unzähliger Felsen – vor allem die Herzen der Kletterer höherschlagen.

Wer Lust auf mehr Kultur hat, fährt nach Bayreuth. Nicht nur wegen Wagner und dem Grünen Hügel. Mit Altem und Neuem Schloss (mit Hofgarten), markgräflichem Opernhaus (UNESCO-Weltkulturerbe), Schloss Fantaisie, Eremitage und Orangerie haben die Markgrafen Bayreuth ein reiches Erbe hinterlassen; und dem Ort Wonsees im Ortsteil Sanspareil einen wunderschönen Park mit Felsengarten und Freilichtbühne.

