



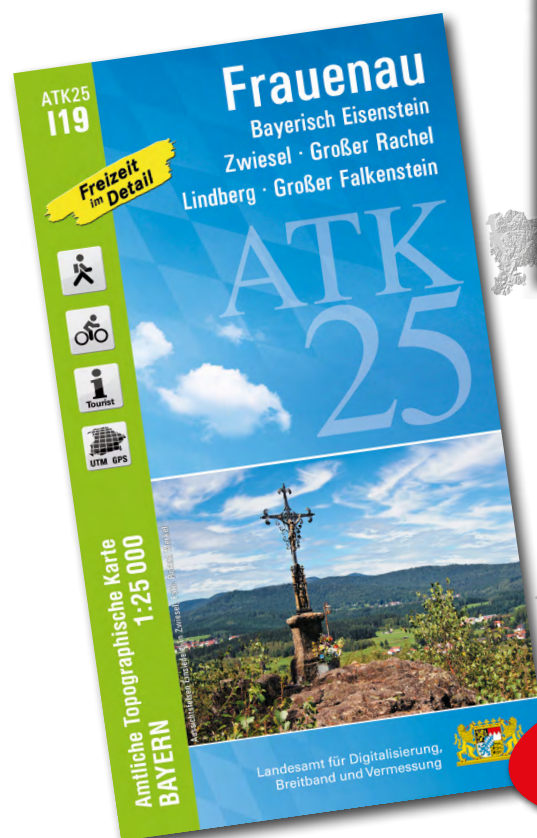
Landesamt für Digitalisierung, Breitband und Vermessung

Amtliche Topographische Karte 1 : 25 000

ATK25-I19 Frauenau

mit Bayerisch Eisenstein, Zwiesel, Großer Rachel,
Lindberg, Großer Falkenstein

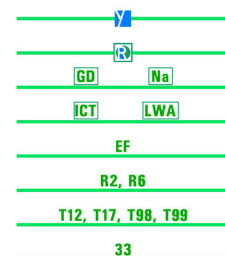
Ausgabe 2019



Ganz Bayern
auf 237 Blättern

ATK25-I19
ISBN 978-3-89933-729-7
Preis 8,70 EUR

Freizeitweg-Beispiele aus diesem Kartenblatt



Bayernnetz für Radler

Regental-Radweg

Radweg Grünes Dach / Nationalpark-Radweg

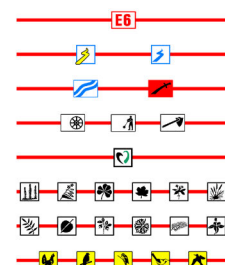
Iron Curtain Trail (EuroVelo-Route 13) / Lamer Winkel-Arber-Radweg

Radweg Eisenstein - Frauenau

Radwege im Nationalpark Bayerischer Wald

Radtouren im Naturpark Bayerischer Wald

Radwanderweg in der Tschechischen Republik



Europäischer Fernwanderweg E6

Goldsteig / Zuweg zum Goldsteig

Flusswanderweg / Pandurensteig

Böhmerweg / Gläserner Steig / Gunthersteig

Europas wildes Herz

Zielwanderwege im Nationalpark Bayerischer Wald

Zielwanderwege im Nationalpark Bayerischer Wald

Rundwanderwege im Nationalpark Bayerischer Wald

