



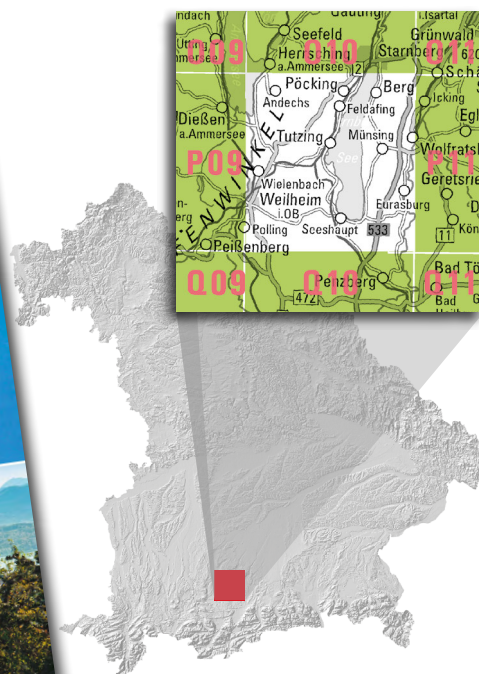
Landesamt für Digitalisierung, Breitband und Vermessung

Amtliche Topographische Karte 1 : 25 000

ATK25-P10 Starnberger See

mit Andechs, Pöcking, Feldafing, Berg, Münsing, Tutzing,
Seeshaupt, Wielenbach

Ausgabe 2019




Ganz Bayern
auf 237 Blättern

ATK25-P10

ISBN 978-3-89933-764-8

Preis 8,70 EUR

Freizeitweg-Beispiele aus diesem Kartenblatt



Bayernnetz für Radler

Ammer-Amper-Radweg  / Lechhansl-Radweg

Loisach-Radweg / Rund um den Fürstensee

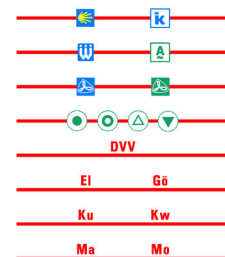
Jakobsweg (Radpilger) / Drei-Seen-Route

Ring der Regionen

Eibenwald-Runde / Kapellen-Runde

Ostersee - Seeshaupt / Rund um Penzberg

Storchen-Runde / Radweg im Blauen Land



Jakobswege / König-Ludwig-Weg

Würmsee-Inntal-Weitwanderweg / Ammersee-Höhenweg

Heilige Landschaft Pfaffenwinkel

Wanderwege des MVV im S-Bahn-Bereich

Wanderweg des Deutschen Volkssportverbandes

Elisabethweg / Wanderwege auf dem Weilheimer Gögert

Kulturspaziergang / Klosterweiher-Weg

Maisinger Rundweg / Moosweg

