

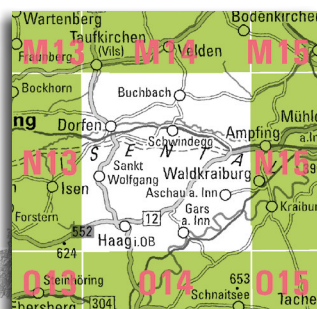
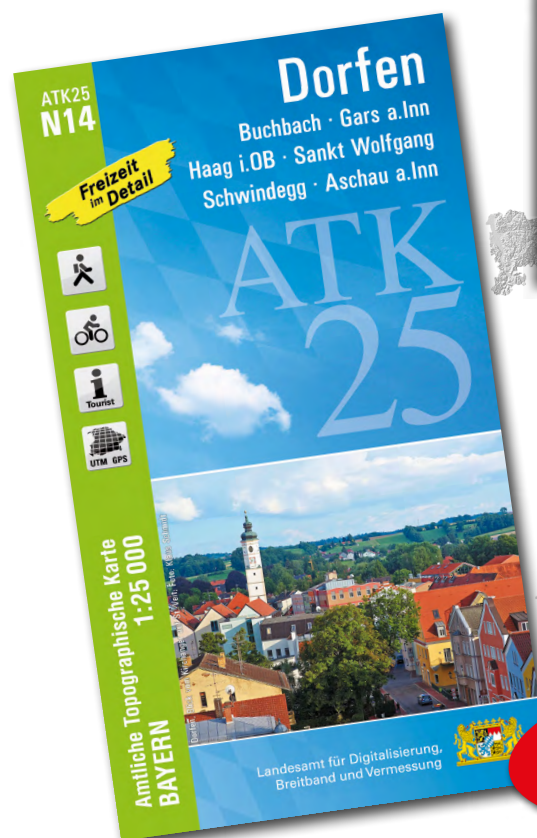
# Landesamt für Digitalisierung, Breitband und Vermessung

Amtliche Topographische Karte 1 : 25 000

## ATK25-N14 Dorfen

mit Buchbach, Gars a.Inn, Haag i.OB, Sankt Wolfgang,  
Schwindegg, Aschau a.Inn


Ausgabe 2019



Ganz Bayern  
auf 237 Blättern

ATK25-N14  
ISBN 978-3-89933-744-0  
Preis 8,70 EUR

## Freizeitweg-Beispiele aus diesem Kartenblatt



Bayernnetz für Radler

Innradweg / Isentalweg

Haager Land / Sempt-Isen-Radweg


Vilstalradweg

Benediktweg / WasserRadlWeg, Salz-Schleife (mit Querverbindung)

Radweg Fünf Kirchen - fünf Wirte / Alpenblick-Tour

Radweg Altes Bauernland (mit kleiner Runde) / Buchbacher Radspaß

Durch Berg und Tal / Durchs Ornautal / Feierabend-Runde



Aschauer Heimatliedweg / Höhenbergweg

Im Inndurchbruch / Innleitenweg / Kindheitsspuren eines Papst

Wanderweg Mangstlwiese / Nashornweg / Ramsauer Panoramaweg

Petrissaweg am Kronberg / Rupertweg / Auf den Spuren der Eiszeit

Sonnenterrassen am Inn / Zum Sonnenplatz

Steinauer Weg / Toteiskesselwege / Rund um den Töddenberg

Uferweg / Waldweg / Waldbauernrundweg

Rundwanderwege in Taufkirchen (Vils)

