



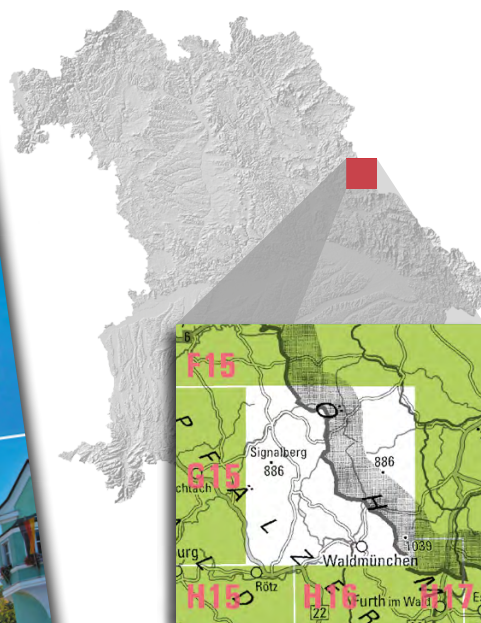

Landesamt für Digitalisierung, Breitband und Vermessung

Amtliche Topographische Karte 1 : 25 000

ATK25-G16 Waldmünchen

mit Schönsee, Stadlern, Tiefenbach, Weiding, Treffelstein

Ausgabe 2020



**ganz
Bayern
auf 237
Blättern**

ATK25-G16


ISBN 978-3-89933-806-5

Preis 8,70 EUR

Blattschnitt der ATK25-G16 im BayernAtlas

Freizeitweg-Beispiele aus diesem Kartenblatt

	Europäischer Fernwanderweg E6
	Goldsteig / Zubringer und Alternativwege zum Goldsteig
	Oberpfalzweg / Pandurensteig
	Burgenweg (Oberpfalz) / Nurtschweg
	Sautreiberweg / Karl-Krampol-Weg
	AOK-Trail
	Bayern-Böhmen-Runden 1 und 2
	Wanderwege im Schönseer Land



	Bayernnetz für Radler
	Schwarzwachtal-Radweg
	Radweg Grünes Dach
	Aschatal-Radweg
	Bayerisch-Böhmischer Freundschaftsweg
	Iron Curtain Trail (EuroVelo-Route 13)
	Radweg Euregio Egreensis / Leuchtenberg-Tour
	Radweg im Landkreis Neustadt a.d. Waldnaab
	Radwege im Landkreis Cham

