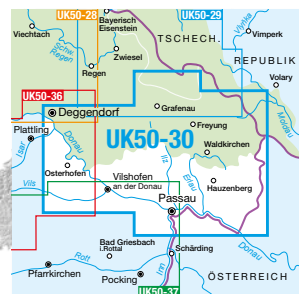
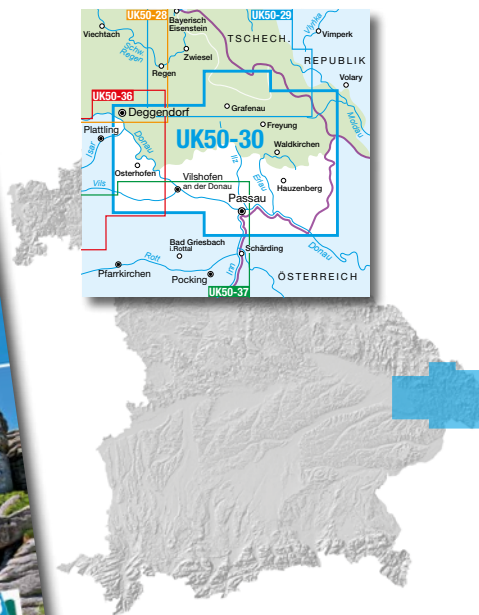
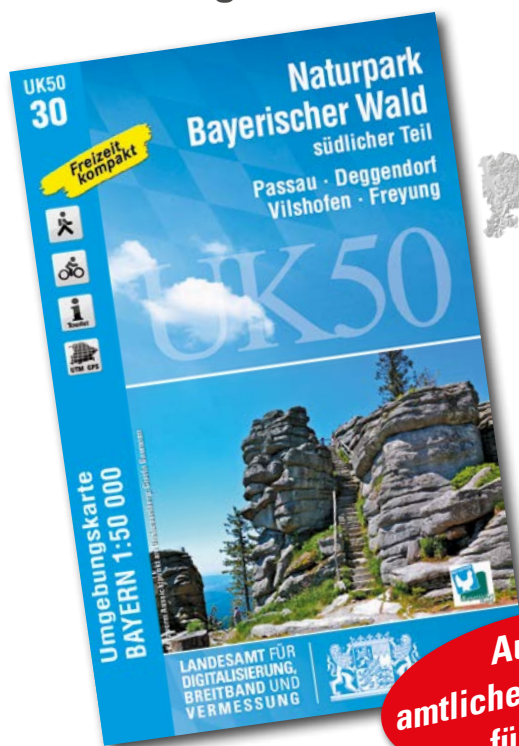




## Umgebungskarte (UK) 1 : 50 000 UK50-30 Naturpark Bayerischer Wald - südl. Teil mit Passau, Deggendorf, Vilshofen und Freyung Ausgabe 2017



Aus der  
amtlichen Kartenserie  
für Bayern

UK50-30  
ISBN 978-3-89933-638-2  
Preis 8,70 EUR



Passau, die Dreiflüssestadt, ist an sich schon eine Reise wert, nicht nur wegen der historischen Altstadt und dem Dom mit der weltgrößten Kirchenorgel. Auch die Lage ist faszinierend: eingekeilt zwischen Donau, Inn und Ilz ist das Wasser quasi allgegenwärtig.

Von Passau donauaufwärts warten Vilshofen (hist. Altstadt, Benediktinerabtei) und Osterhofen (Asambasilika) auf ihre Entdeckung. Flussab verengt sich das Tal zu einer beeindruckenden Landschaft, die der Donausteig erschließt. Von Passau Richtung Norden kann man an Wochenenden und Feiertagen ganz bequem mit der Ilztalbahn fahren. Entlang der Ilz, einem der letzten weitgehend unberührten Flüsse Deutschlands, geht es bis Freyung. Dort ist u.a. die Buchberger Leite (Schlucht) einen Besuch wert, ebenso Schloss Wolfstein sowie eine Glashütte.

Auf der Rückreise könnte man in Waldkirchen die Saußbachklamm erkunden, in Hauzenberg das Granitzentrum Bayerischer Wald, bei Kropfmühl das einzige Graphit-Schaubergwerk Deutschlands. Aber auch Zeitreisen sind beliebt: im Keltendorf Gabreta bei Ringelai kann man den Herausforderungen der Eisenzeit begegnen, im Museumsdorf Tittling sowie in der Westernstadt Pullman City in Eging das historische Niederbayern bzw. den Wilden Westen erkunden.

