



Landesamt für Digitalisierung, Breitband und Vermessung

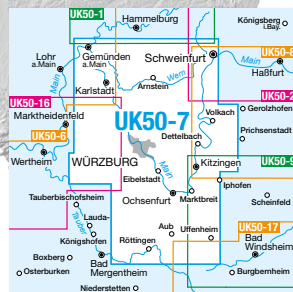
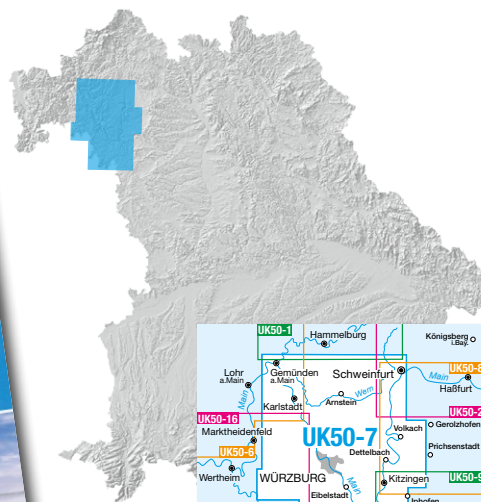
Umgebungskarte (UK) 1 : 50 000

UK50-7

Fränkisches Weinland

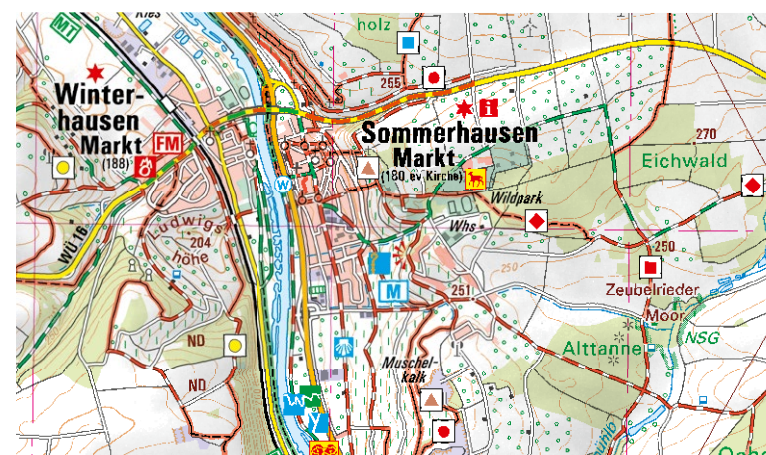
mit Würzburg, Schweinfurt, Kitzingen, Karlstadt
Ochsenfurt, Volkach und Maindreieck

Ausgabe 2019



Aus der
amtlichen Kartenserie
für Bayern

UK50-7
ISBN 978-3-89933-707-5
Preis 8,70 EUR



Würzburg, die "Perle Unterfrankens", ist einerseits bekannt für seine Residenz (UNESCO-Weltkulturerbe), die Festung Marienberg, den Dom und das Käppele, und andererseits für berühmte Weinlagen mitten in der Stadt. Diese Ambivalenz – Kunst und (Wein-)Kultur, vielfältiger Natur- und leiblicher Genuss – prägt das ganze Fränkische Weinland. Fachwerkgeschmückte Orte wie Volkach, Ochsenfurt und Marktbreit können wunderbar mit dem Rad erreicht werden. Dazwischen kommt man an steilen Weinbergen vorbei (ca. 5000 ha Gesamtreibfläche), genießt die Natur der Volkacher Mainschleife, oder lässt sich auf der Maininsel verwöhnen. Die Mainfähren erinnern an vergangene Zeiten.

Der Ochsenfurter Gau im Süden hingegen – traditionsreiches hügeliges Bauernland – fordert den Radler etwas mehr; genauso der steile Rand des Steigerwaldes, den er sich mit Genusswanderern teilt.

Denn wandern und rasten und schauen lässt es sich dort und an den Hängen der tief eingeschnittenen Main-Seitentäler wunderbar – egal, ob auf einer Zweistundentour oder einem der vielen Weitwanderwege.

Und auch die Sommerresidenzen der Würzburger Fürstbischöfe, die Barockschlösser Werneck und Veitshöchheim (samt Rokoko-Garten), warten auf einen Besuch.